

Faites le parcours bleu
Facile - distance meilleur itinéraire 1800 m.
Balises 37-36-35-34-33-45-41-42-32-31 - Poinçonnez les cases bleues sur le bord de la carte.



ou le parcours rouge
Difficulté moyenne - distance meilleur itinéraire 3800 m.
Balises Bomes 32-40-41-45-43-44-50-51-52-53-46-48-54-35-36-38-39-37 - Poinçonnez les cases rouges sur le bord de la carte.

- Vous cherchez plus de difficultés




Vous avez trouvé la balise 31 ? Bravo !

Cour et très facile - Distance à vol d'oiseau 625 m - Dans l'ordre, trouvez les balises n° 31, 33, 34, 35 et 49.

Repérez sur votre carte, le triangle de départ qui traverse le haut du triangle : il symbolise la ligne électrique que l'entrée du parking. Remarquez également le trait noir — qui traverse le haut du triangle : il symbolise la ligne électrique que vous voyez de l'autre côté de la route ==. Cherchez ensuite sur la carte le cercle **31**. Remarquez, à l'intérieur, le trait qui coupe la ligne noire — : il symbolise un poteau qui coupe la ligne électrique. La balise 31 se trouve près de ce poteau. Pour vous y rendre, empruntez la route == vers l'ouest, jusqu'à la jonction avec la route forestière . À l'entrée de cette route, (remarquez la barrière, sur le terrain et sur la carte —). Marchez dans le pré sous la ligne électrique jusqu'au deuxième poteau, situé à la pointe sud d'une zone de végétation  :

À l'aide de la pince rouge encastree dans la balise en bois, poinçonnez la première case verte sur le bord de votre carte (n° 1-31). Cherchez et trouvez maintenant dans l'ordre les 4 balises suivantes et poinçonnez les 4 autres cases.

Vous débutez ? Choisissez le parcours vert

Le jeu consiste à retrouver sur le site les balises en bois symbolisées sur la carte par des cercles rouges 

- L'ESO comment ça marche ?

- ESPACE SPORTS D'ORIENTATION LES SABLES BLANCS



Saoû



LE DÉPARTEMENT



L'espace Sports d'Orientation (ESO) Les Sables Blancs à Saoû est un lieu aménagé et cartographié au cœur d'un Espace Naturel Sensible pour une découverte ludique des sports d'orientation par tous les publics.

Le Département s'investit activement dans la création et l'aménagement de sites sport-nature au sein d'un patrimoine naturel exceptionnel. De l'escalade à la course d'orientation, en passant par la randonnée et le vol libre, la Drôme vous offre un territoire riche de mille et une possibilités sportives.

Le parking des Sables Blancs est situé au cœur de la forêt de Saoû, à 5,5km à l'est du village de Saoû par la D.136. Attention! Accès à l'ESO déconseillé les jours de chasse (calendrier affiché sur le parking ou sur www.paysforetdesaou-tourisme.com)

Les Espaces Sports d'Orientation de la Drôme

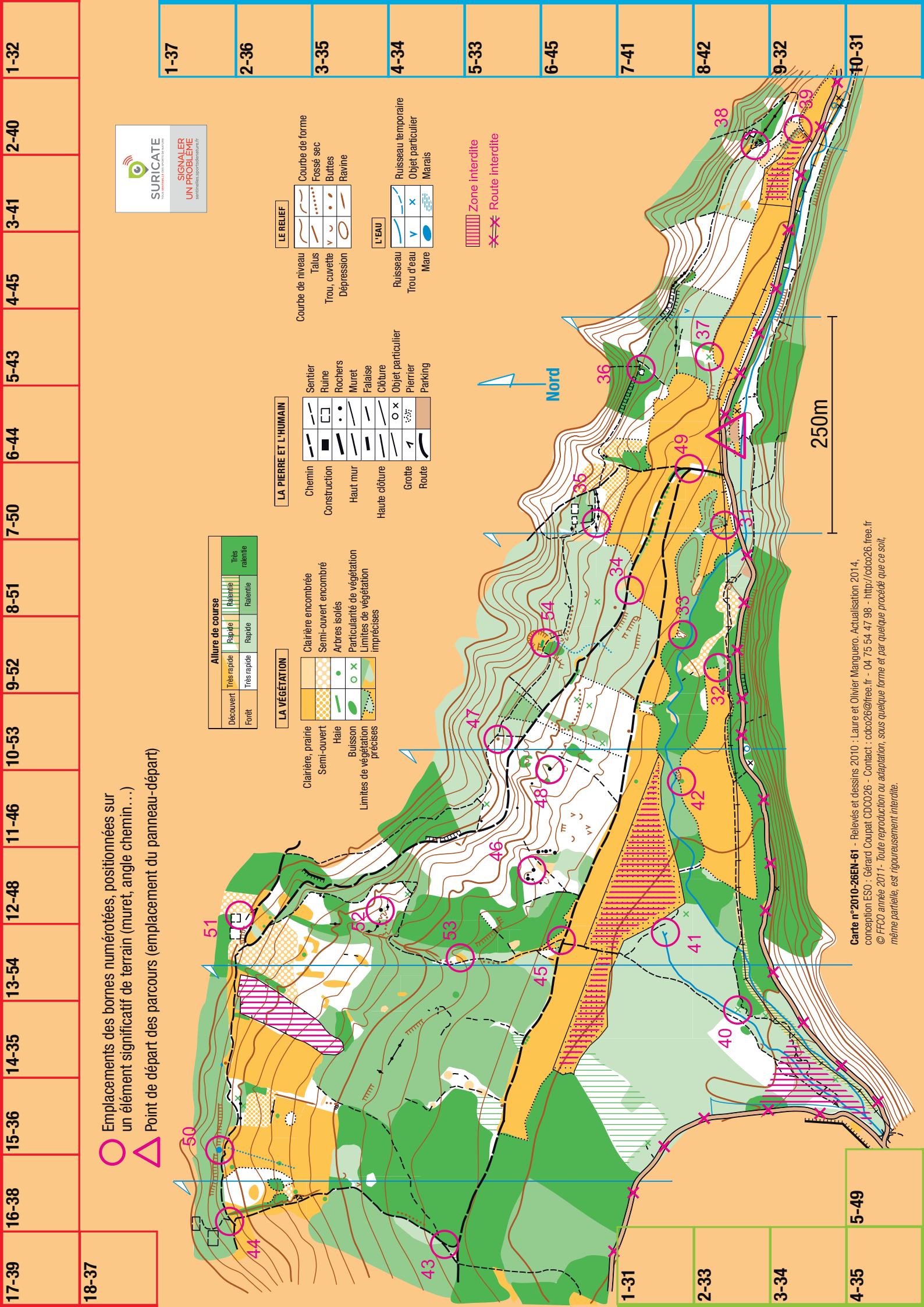


Dépliants distribués par les offices de tourisme locaux et stations.
Téléchargement gratuit sur sportsnature.ladrome.fr ou <http://cdco26.free.fr>

Autres infos :
Département de la Drôme - 04 75 79 81 71
Comité départemental de Course d'Orientation - 06 89 27 16 24 - cdco@free.fr



calendro - Réalisation mai 2016 : Département de la Drôme Service Sport-Jeunesse / Cartographie et conception ESO : CDD026



○ Emplacements des bornes numérotées, positionnées sur un élément significatif de terrain (muret, angle chemin...)
 △ Point de départ des parcours (emplacement du panneau-départ)



Allure de course

Découvert	Très rapide	Rapide	Régulière	Très ralentie
Forêt	Très rapide	Rapide	Ralentie	

LA VÉGÉTATION

Clairière, prairie	Clairière encadrée
Semi-ouvert	Semi-ouvert encombré
Haut	Arbres isolés
Buisson	Particularité de végétation
Limites de végétation précises	Limites de végétation imprécises

LA PIERRE ET L'HUMAIN

Chemin	Sentier
Construction	Ruine
Haut mur	Rochers
Haute clôture	Muret
	Falaise
	Clôture
Grotte	Objet particulier
Route	Pierrier
	Parking

LE RELIEF

Courbe de niveau	Courbe de forme
Talus	Fossé sec
Trou, cuvette	Buttes
Dépression	Ravine

Ruisseau	Ruisseau temporaire
Trou d'eau	Objet particulier
Mer	Marais

Zone interdite
 Route interdite

Carte n°2010-26EN-61 - Relevés et dessins 2010 : Laure et Olivier Manghero. Actualisation 2014, conception ESO : Gérard Coupat CDC026 - Contact : cdcc26@free.fr - 04 75 54 47 98 - <http://cdcc26.free.fr>
 © FFCC année 2011 - Toute reproduction ou adaptation, sous quelque forme et par quelque procédé que ce soit, même partielle, est rigoureusement interdite.

250m

Nord

